



### 3. Состояние доступности объекта

#### 3.1 Путь следования к объекту пассажирским транспортом

(описать маршрут движения с использованием пассажирского транспорта)

Автобусная остановка «ул. Козьмодемьянская», Маршрутный автобус №№ 1, 2, 5, 6, 8, 8а, 9, 9а, 10, 11, 16, 18, 33, 101, далее пешком.

Автобусная остановка «Пять углов», Маршрутный автобус №№ 1, 2, 5, 6, 8, 8а, 9, 9а, 10, 11, 16, 18, 33, 101, далее пешком.

наличие адаптированного пассажирского транспорта к объекту нет

#### 3.2 Путь к объекту от ближайшей остановки пассажирского транспорта:

3.2.1 расстояние до объекта от остановки транспорта 200-300 м

3.2.2 время движения (пешком) 5-10 мин

3.2.3 наличие выделенного от проезжей части пешеходного пути (да, нет),

Перекрестки: нерегулируемые; регулируемые, со звуковой сигнализацией, с таймером

Информация на пути следования к объекту: акустическая, тактильная, визуальная; нет

Перепады высоты на пути: есть, нет (наличие поребриков, съезды с тротуара)

Их обустройство для инвалидов на коляске: да, нет (частично съезды с тротуара)

#### 3.3 Организация доступности объекта для инвалидов – форма обслуживания\*

№№ п/п	Категория инвалидов (вид нарушения)	Вариант организации доступности объекта (формы обслуживания)			
		«А» доступность всех зон и помещений - универсальная	«Б» специально выделенные участки и помещения	«ДУ» доп.помощь сотрудника, услуги на дому, дистанционно	«Нет» не организована доступность
1.	<b>Все категории инвалидов и МГН</b>	-	-	х	-
	<i>в том числе инвалиды:</i>				
2	передвигающиеся на креслах-колясках	-	-	-	х
3	с нарушениями опорно-двигательного аппарата	-	-	х	-
4	с нарушениями зрения	-	-	х	-
5	с нарушениями слуха	-	-	х	-
6	с умственными нарушениями	-	-	х	-

\* - с учетом СП 35-101-2001, СП 31-102-99

#### 3.4 Состояние доступности основных структурно-функциональных зон

№№ п/п	Основные структурно-функциональные зоны	Состояние доступности для основных категорий инвалидов**					Для всех категорий МГН
		К для передвигающихся на креслах-колясках	О с другими нарушениями ОДА	С с нарушениями зрения	Г с нарушениями слуха	У с умственными нарушениями	
1	Территория, прилегающая к зданию (участок)	ДУ	ДУ	ДУ	ДУ	ДУ	ДУ
2	Вход (входы) в здание	ДУ	ДУ	ДУ	ДУ	ДУ	ДУ
3	Путь (пути) движения внутри здания (в т.ч. пути эвакуации)	ДУ	ДУ	ДУ	ДУ	ДУ	ДУ



4	Зона целевого назначения здания (целевого посещения объекта)	ДП	ДП	ДУ	ДУ	ДУ	ДУ
5	Санитарно-гигиенические помещения	ДУ	ДУ	ДУ	ДУ	ДУ	ДУ
6	Система информации и связи (на всех зонах)	ДУ	ДУ	ДУ	ДУ	ДУ	ДУ
7	Пути движения к объекту (от остановки транспорта)	ДУ	ДУ	ДУ	ДУ	ДУ	ДУ
8	<b>Все зоны и участки</b>	ДУ	ДУ	ДУ	ДУ	ДУ	ДУ

\*\* Указывается: ДП - доступно полностью, ДЧ - доступно частично, ДУ - доступно условно, Нет - недоступно

3.5. ИТОГОВОЕ ЗАКЛЮЧЕНИЕ о состоянии доступности: доступны условно для всех категорий инвалидов.

#### 4. Управленческое решение

- 4.1. Мер по адаптации не требуется \_\_\_\_\_ требуется \_\_\_\_\_
- 4.2. Адаптация в порядке текущего ремонта в период \_\_\_\_\_ до 2019 года \_\_\_\_\_
- 4.3. Адаптация в порядке капитального ремонта, реконструкции в период \_\_\_\_\_ до 2019 года \_\_\_\_\_
- 4.4. Организация альтернативной формы обслуживания (указать) \_\_\_\_\_ дистанционно \_\_\_\_\_
- 4.5. Адаптации для обслуживания инвалидов не подлежит (причина) \_\_\_\_\_ - \_\_\_\_\_
- 4.6. Включено в адресную программу (план) \_\_\_\_\_ - \_\_\_\_\_
- 4.7. Размещена информация на открытом информационном ресурсе (карте доступности) \_\_\_\_\_  
возможно размещение на открытом информационном ресурсе

#### 5. Особые отметки

Паспорт сформирован на основании:

1. Информации об объекте, подписанной \_\_\_\_\_  
Директор О.В. Снытко  
(Должность, Ф.И.О.)  
от «16» декебря 2016 г.,
2. Акта обследования объекта: № акта \_\_\_\_\_, дата «16» декебря 2016 г.  
Руководитель рабочей группы \_\_\_\_\_  
Заместитель директора В.В. Костин  
(Должность, Ф.И.О.)
3. Решения Комиссии \_\_\_\_\_  
от « \_\_\_\_\_ » \_\_\_\_\_ 20 \_\_\_\_\_ г.

УТВЕРЖДАЮ  
Директор государственного  
областного казенного  
учреждения «Государственный  
архив Новгородской области»  
О.В. Снытко  
« 20 10 г.

**ИНФОРМАЦИЯ**  
**об объекте социальной инфраструктуры**  
**К ПАСПОРТУ ДОСТУПНОСТИ**  
№ \_\_

**1. Общие сведения об объекте**

- 1.1. Вид (наименование) объекта Встроенное помещение  
1.2. Адрес объекта Великий Новгород, ул. Новолучанская, д.10  
1.3. Сведения о размещении объекта:  
- отдельно стоящее здание \_\_\_\_\_ этажа, \_\_\_\_\_ кв.м.  
- часть здания на 1,2,3 этажах, 491,8 кв.м.  
1.4. Год постройки здания 1988, последнего капитального ремонта \_\_\_\_\_ - \_\_\_\_\_  
1.5. Дата предстоящих плановых ремонтных работ: текущего \_\_\_\_\_ - \_\_\_\_\_, капитального \_\_\_\_\_ - \_\_\_\_\_

**сведения об организации, расположенной на объекте**

- 1.6. Название организации (учреждения), (полное юридическое наименование – согласно Уставу, краткое наименование) Государственное областное казенное учреждение «Государственный архив Новгородской области» (ГАО)  
1.7. Основание для пользования объектом (оперативное управление, аренда, собственность, безвозмездное пользование)  
1.8. Юридический адрес организации (учреждения) Великий Новгород, ул. Мусы Джалиля – Духовская, д.31  
1.9. Форма собственности (государственная, негосударственная)  
1.10. Территориальная принадлежность (федеральная, региональная, муниципальная)  
1.11. Вышестоящая организация (наименование) Департамент культуры и туризма Новгородской области  
1.12. Адрес вышестоящей организации, другие координаты Великий Новгород, ул. Большая Власьевская, д.3

**2. Характеристика деятельности организации на объекте**

- 2.1 Сфера деятельности (здравоохранение, образование, социальная защита, физическая культура и спорт, культура, связь и информация, транспорт, жилой фонд, потребительский рынок и сфера услуг, др.)  
Культура, архивное дело  
2.2 Категории обслуживаемого населения по возрасту: (дети, взрослые трудоспособного возраста, пожилые: все возрастные категории)  
2.3 Категории обслуживаемых инвалидов (по виду нарушений): инвалиды на коляске, инвалиды с патологией опорно-двигательного аппарата, по зрению, по слуху, с умственной отсталостью  
2.4 Виды услуг информационное обеспечение  
2.5 Форма оказания услуг: (на объекте, с длительным пребыванием, в т.ч. проживанием, на дому, дистанционно)  
2.6 Плановая мощность: посещаемость (количество обслуживаемых в день) – 9 человек, вместимость – 15 человек, пропускная способность – 15 человек  
2.7 Участие в исполнении ИПР инвалида, ребенка-инвалида (да, нет)



**Состояние доступности объекта для инвалидов  
и других маломобильных групп населения (МГН)**

3.1 Путь следования к объекту транспортом (описать маршрут движения с использованием пассажирского транспорта)

Автобусная остановка «ул. Козьмодемьянская», Маршрутный автобус №№ 1, 2, 5, 6, 8, 8а, 9, 9а, 10, 11, 16, 18, 27, 33, 101, далее пешком.

Автобусная остановка «Пять углов», Маршрутный автобус №№ 1, 2, 5, 6, 8, 8а, 9, 9а, 10, 11, 16, 18, 33, 101, далее пешком.

наличие адаптированного пассажирского транспорта к объекту нет

3.2 Путь следования к объекту от ближайшей остановки пассажирского транспорта (по ул. Стратилатовской)

3.2.1 расстояние до объекта от остановки транспорта 200-300 м

3.2.2 время движения (пешком) 5-10 мин

3.2.3 выделенный от проезжей части пешеходный путь (да, нет),

3.2.4. перекрестки (нерегулируемых; регулируемых – со звуковой сигнализацией, с таймером)

3.2.5. информация на пути следования к объекту: акустической, тактильной, визуальной, нет

3.2.6. перепады высоты на пути (съезды с тротуара и др.), их обустройство для инвалидов на коляске: наличие поребриков, съезды с тротуара.

**3.3 Вариант организации доступности ОСИ (с учетом СП 35-101-2001)**

№№ п \п	Категория инвалидов (вид нарушения)	Вариант организации доступности объекта			
		«А» доступность всех зон и помещений - универсальная	«Б» специально выделенные участки и помещения	«ДУ» доп.помощь сотрудника, услуги на дому, дистанционно	«Нет» не организована доступность
1.	<b>Все категории инвалидов и МГН</b>	-	-	x	-
	в том числе инвалиды:				
2	передвигающиеся на креслах-колясках	-	-	-	x
3	с нарушениями опорно-двигательного аппарата	-	-	x	-
4	с нарушениями зрения	-	-	x	-
5	с нарушениями слуха	-	-	x	-
6	с умственными нарушениями	-	-	x	-

**4. Управленческое решение (предложения по адаптации объекта)**

4.1. Мер по адаптации не требуется (объект доступен для МГН) \_\_\_\_\_ требуется

4.2. Адаптация в порядке ремонта (текущего, капитального) в период \_\_\_\_\_ до 2019 года

4.3. Адаптация с помощью вспомогательных ТСР (указать) \_\_\_\_\_ до 2019 года

4.4. Технические решения невозможны, адаптации не подлежит (причины) \_\_\_\_\_

4.4. Организация альтернативной формы обслуживания (указать) \_\_\_\_\_ дистанционно

4.6. Требуется дополнительные согласования (с кем) Департамент культуры и туризма НО  
либо: имеются заключения иных организаций (указать, приложить) \_\_\_\_\_

4.7. Имеется возможность размещения информации на открытом информационном ресурсе (карте доступности)

Уполномоченный представитель объекта Заместитель директора В.В. Костин

(Должность, Ф.И.О.)

Координаты для связи тел. 77-36-81

(Подпись)

УТВЕРЖДАЮ  
Директор государственного  
областного казенного  
учреждения «Государственный  
архив Новгородской области»  
О.В. Снытко  
«16» декабря 2016 г.



**АКТ ОБСЛЕДОВАНИЯ**  
**объекта социальной инфраструктуры**  
**К ПАСПОРТУ ДОСТУПНОСТИ**  
№     

Новгородская область  
Наименование территориального  
образования субъекта РФ

«16» декабря 2016 г.

**1. Общие сведения об объекте**

**Наименование объекта** Встроенное помещение

Вид объекта помещение

Адрес объекта Великий Новгород, ул. Новолучанская, д.10

**Сведения о размещении объекта:**

- отдельно стоящее здание      этажа,      кв.м.

- часть здания на 1,2,3 этажах, 491,8 кв.м.

Год постройки здания 1988, последнего капитального ремонта      -     

Дата предстоящих работ (текущего, капитального ремонта, реконструкции)      -       
(нужное подчеркнуть)

**2. Характеристика деятельности организации на объекте**

Сфера деятельности организации: Культура, архивное дело

**3. Состояние доступности объекта**

**3.1 Путь следования к объекту пассажирским транспортом**

(описать маршрут движения с использованием пассажирского транспорта)

Автобусная остановка «ул. Козьмодемьянская», Маршрутный автобус №№ 1, 2, 5, 6, 8, 8а, 9, 9а, 10, 11, 16, 18, 27, 33, 101, далее пешком.

Автобусная остановка «Пять углов», Маршрутный автобус №№ 1, 2, 5, 6, 8, 8а, 9, 9а, 10, 11, 16, 18, 33, 101, далее пешком.

наличие адаптированного пассажирского транспорта к объекту нет

**3.2 Путь к объекту от ближайшей остановки пассажирского транспорта:**

3.2.1 расстояние до объекта от остановки транспорта 200-300 м

3.2.2 время движения (пешком) 5-10 мин

3.2.3 наличие выделенного от проезжей части пешеходного пути (да, нет),

3.2.4 Перекрестки: нерегулируемые; регулируемые, со звуковой сигнализацией, с таймером

3.2.5 Информация на пути следования к объекту: акустическая, тактильная, визуальная; нет

3.2.6 Перепады высоты на пути: есть, нет (имеются поребрики, съезды с тротуара)

Их обустройство для инвалидов на коляске: да, нет (частично съезды с тротуара)





\*\* Указывается: ДП - доступно полностью, ДЧ - доступно частично, ДУ - доступно условно, Нет - недоступно

#### 4. Управленческое решение (проект)

##### 4.1. Рекомендации по адаптации основных структурных элементов объекта:

№ № п \п	Основные структурно-функциональные зоны	Рекомендации по адаптации объекта (вид работы)				
		Не нуждается (доступ обеспечен)	Ремонт (текущий, капитальный)	Индивидуальное техническое решение (ТСР)	Технические решения невозможны	Организация альтернативной формы обслуживания
1	Территория, прилегающая к зданию (участок)			Обустройство парковочного места		
2	Вход (входы) в здание			Пандус, поручни, тактильно-контрастное обозначение ступеней, информационно-тактильное табло, система вызова помощника		
3	Путь (пути) движения внутри здания (в т.ч. пути эвакуации)			Тактильное обозначение от входа в здание до места обслуживания посетителей		
4	Зона целевого назначения здания (целевого посещения объекта)	V				
5	Санитарно-гигиенические помещения			Обустройство санитарно-гигиенического помещения		
6	Система информации и связи (на всех зонах)			Система вызова помощника		
7	Пути движения к объекту (от остановки транспорта)			Обустройство перекрестков акустической и визуальной информацией		
8	Все зоны и участки					

##### 4.2. Для принятия решения требуется (не требуется):

(нужное подчеркнуть)

4.2.1. согласование работ с надзорными органами (в сфере проектирования и строительства, архитектуры, охраны памятников) \_\_\_\_\_ не требуется \_\_\_\_\_

4.2.2. техническая экспертиза; разработка проектно-сметной документации; \_\_\_\_\_ требуется \_\_\_\_\_

4.2.3. согласование с вышестоящей организацией (собственником объекта); \_\_\_\_\_ требуется \_\_\_\_\_

4.2.4. согласование с потребителем (общественными организациями) \_\_\_\_\_ не требуется \_\_\_\_\_ ;



- 4.2.5. имеется заключение уполномоченной организации (наименование, дата), не имеется
- 4.3. Для организации (обеспечения) доступности необходимо выполнить следующие мероприятия:
- 4.3.1. Мер по адаптации не требуется (адаптации не подлежит), причина требуется
- 4.3.2. Адаптация в порядке ремонта (текущего, капитального), период до 2019 года
- 4.3.3. Адаптация с помощью ТСР, указать необходимые средства: указаны в таблице 4.1
- 4.3.4. Техническое решение невозможно (причины) \_\_\_\_\_
- 4.3.5. Организация альтернативной формы обслуживания (помощь на объекте, на дому, дистанционно)
- 4.3.6. Другое \_\_\_\_\_
- 4.4. Информация может быть размещена на открытом электронном ресурсе (карте доступности)

## 5. Особые отметки

### ПРИЛОЖЕНИЯ:


#### А. Результаты обследования:

А.1 территории, прилегающей к объекту	на _____	л.
А.2 входа (входов) в здание	на _____	л.
А.3 путей движения в здании	на _____	л.
А.4 зоны целевого назначения объекта	на _____	л.
А.5 санитарно-гигиенических помещений	на _____	л.
А.6. системы информации (и связи) на объекте	на _____	л.
Б. Результаты фотофиксации на объекте	на _____	л.
В. Технический паспорт БТИ	на _____	л.
Г. Другое (в том числе дополнительная информация о путях движения к объекту)		

Руководитель

рабочей группы заместитель директора Костин В.В.

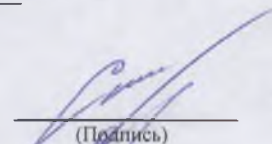
(Должность, Ф.И.О.)

  
(Подпись)

Члены рабочей группы:

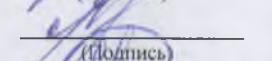
директор ГАНО Снытко О.В.

(Должность, Ф.И.О.)

  
(Подпись)

зам. заведующего отделом использования документов Яковлева И.А.

(Должность, Ф.И.О.)

  
(Подпись)

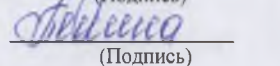
заведующая отделом исполнения социально-правовых запросов Миронова М.Ю.

(Должность, Ф.И.О.)

  
(Подпись)

заведующий хозяйственным отделом Пенина В.М.

(Должность, Ф.И.О.)


  
(Подпись)

В том числе:

представители общественных  
организаций инвалидов

Эксперт ВОИ ИО Маслов В.Г.

(Должность, Ф.И.О.)

  
(Подпись)

\_\_\_\_\_

(Должность, Ф.И.О.)

\_\_\_\_\_

(Подпись)

представители организации,  
расположенной на объекте

\_\_\_\_\_

(Должность, Ф.И.О.)

\_\_\_\_\_

(Подпись)

\_\_\_\_\_

(Должность, Ф.И.О.)

\_\_\_\_\_

(Подпись)

Управленческое решение согласовано  
на Комиссии \_\_\_\_\_

« \_\_\_\_\_ » \_\_\_\_\_ 20\_\_ г.